



## MAPEO SPOT

Interfaz de Mapeo Mejorada

- Maximice el valor de tu SPOT X
- Almacene más de 50 puntos en el mapa
- Cree y comparta su viaje con amigos y familia por correo electrónico o redes sociales



# SPOT X™

MENSAJERO SATELITAL BIDIRECCIONAL

con tecnología inalámbrica Bluetooth®

**SPOT X™** con tecnología inalámbrica Bluetooth®

SPOT X proporciona mensajería satelital bidireccional cuando está fuera de la red o más allá de una cobertura celular móvil. Conecte SPOT X a su teléfono inteligente a través de la tecnología inalámbrica Bluetooth a través de la aplicación SPOT X para acceder a sus contactos y comunicarse fácilmente con familiares, amigos o directamente con los servicios de búsqueda y rescate en una situación que su vida se encuentre en peligro. Si se prefiere o cuando sea necesario, SPOT X se puede usar como un dispositivo de comunicación independiente. SPOT X tiene su propio número de teléfono móvil dedicado en EE. UU., Por lo que otros pueden enviarle mensajes directamente en cualquier momento.

## LA FAMILIA DE PRODUCTOS SPOT



**SPOT GEN4™**

MENSAJERO GPS SATELITAL


**SPOT TRACE™**


DISPOSITIVO DE RASTREO SATELITAL





## SPOT X UTILIZA UNA CONSTELACIÓN DE SATELITES QUE LE PERMITEN


*comunicarse cuando el servicio celular no esté disponible.*


 **SPOT X APP** - Conecte fácilmente el dispositivo SPOT X a la aplicación SPOT X a través de Bluetooth y tenga conectividad satelital a su alcance.


 **MENSAJE** - Intercambie mensajes con cualquier número de teléfono celular o dirección de correo electrónico desde cualquier parte del mundo.

 **S.O.S.** - Envíe un S.O.S. al centro de búsqueda y rescate 24/7, intercambie mensajes sobre la naturaleza de su emergencia y reciba confirmación cuando la ayuda esté en camino.

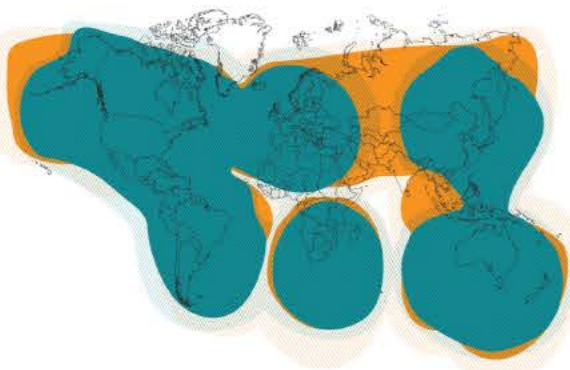
 **RASTREO** - Seleccione intervalos de rastreo de 2½, 5, 10, 30 o 60 minutos y realice un seguimiento de su aventura con el mapeo basado en la nube, fácil de usar de SPOT

 **CHECK IN** - De manera rápida y fácil, hágales saber a todos que está bien.

 **COMPARTIR** - Vincula tu dispositivo en Mi Cuenta SPOT para compartir tu aventura.

 **BRÚJULA** - Navega usando la brújula incorporada y los puntos de referencia programables.

## MAPA DE COBERTURA SPOT X



-  COBERTURA S.O.S. Y MENSAJES DE UNA VÍA
-  COBERTURA REDUCIDA S.O.S. Y MENSAJES DE UNA VÍA
-  COBERTURA S.O.S. Y MENSAJES BIDIRECCIONALES
-  COBERTURA REDUCIDA S.O.S. Y MENSAJES BIDIRECCIONALES

LA COBERTURA S.O.S. PARA SPOT X SOLO SE APLICA AL ÁREA MOSTRADA ARRIBA.

Área de cobertura estimada. La cobertura real puede variar. Visite [cala.FindMeSPOT.com](http://cala.FindMeSPOT.com) para obtener el mapa de cobertura más reciente.



Para obtener más información sobre lo que SPOT puede hacer por usted, visite  
**CALA.FINDMESPOT.COM**

**MANTÉNGASE CONECTADO MÁS ALLÁ DE LA COBERTURA CELULAR CON LA SEGURIDAD DE S.O.S.**



9100-0456-05 R-1

© 2021 SPOT LLC. Todos los derechos reservados. Todos los productos SPOT descritos en FindMeSPOT.com son productos de SPOT LLC y sus afiliados, que no están afiliados de ninguna manera con Spot Image de Toulouse, Francia o Spot Image Corporation de Chantilly, Virginia.

# ¿Que hace único a SPOT X?

PANTALLA DE BACKLIT DE 2.7"



RESISTENCIA A IMPACTOS, AL POLVO Y AL AGUA (IP67)



CENTRO DE BÚSQUEDA Y RESCATE 24/7



TECLADO QWERTY ILUMINADO



PUERTO MICRO USB



CONECTA FÁCILMENTE TU SMARTPHONE CON LA APLICACIÓN SPOT X



BATERÍA DE LITIO RECARGABLE\*



240 HORAS (10 DÍAS) DE VIDA DE LA BATERÍA EN MODO DE RASTREO DE 10 MINUTOS



LÍGERO

## ESPECIFICACIONES SPOT X

ALTURA: 6.54 pulgadas ANCHO: 2.9 pulgadas  
ESPESOR: 0.94 pulgadas PESO: 7.0 onzas  
RESISTENTE AL IMPACTO, POLVO Y AGUA: IP67  
TIPO DE BATERÍA: Batería recargable de polímero de litio

## CONTENIDO DE LA CAJA

- DISPOSITIVO SPOT X
- CORREA Y MOSQUETÓN
- CABLE DE ALIMENTACIÓN/DATOS MICRO USB
- GUÍA DE INICIO RÁPIDO
- TARJETA DE GARANTÍA
- PEGATINA EFECTO ESPEJO S.O.S.
- BASE DE SOPORTE

## CARACTERÍSTICAS DE DISEÑO

SPOT X está diseñado con una pantalla y un teclado iluminados que se pueden leer a la luz del sol, resistentes al agua y a los golpes para una máxima durabilidad y una increíble duración de la batería. Estas características de diseño fáciles de usar hacen que sea el dispositivo de mensajería satelital disponible más fácil de usar.

\* La vida útil de la batería se basa en una carga completa durante el uso inicial del dispositivo y una temperatura de funcionamiento ideal de 25°C con una vista clara del cielo sin obstrucciones.



# MAPEO SPOT

Interfaz de Mapeo Mejorada

- Maximice el valor de tu SPOT
- Almacene más de 50 puntos en el mapa
- Cree y comparta su viaje con amigos y familia por correo electrónico o redes sociales



## LA FAMILIA DE PRODUCTOS SPOT



**SPOT X®**  
MENSAJERO SATELITAL  
BIDIRECCIONAL  
con tecnología inalámbrica Bluetooth®

**SPOT GEN4™**  
MENSAJERO GPS  
SATELITAL

Para obtener más información sobre lo que SPOT puede hacer por usted, visite [FINDMESPOT.COM](http://FINDMESPOT.COM)

© 2021 SPOT LLC. Todos los derechos reservados. Todos los productos SPOT descritos en FindMeSPOT.com son productos de SPOT LLC y sus afiliados, que no están afiliados de ninguna manera con Spot Image de Toulouse, Francia o Spot Image Corporation de Chantilly, Virginia.

9100-0457-05 R-1

## ESPECIFICACIONES SPOT TRACE

**ALTURA:** 6,83 cm (2,69") **ANCHO:** 5,13 cm (2,02")

**GROSOR:** 2,14 cm (0,95")

**PESO:** 87,9g (3,1 oz)

**TEMPERATURA OPERATIVA:**

-30°C a 60°C (-22°F a 140°F)

**ALTITUD OPERATIVA:**

-100 m a +6.500 m (-328 ft a +21.320 ft)

**HUMEDAD NOMINAL:**

MIL-STD 810F, Método 507.3, 95% a 100% cond.

**VIBRACIÓN NOMINAL:** SAE J1455

**RESISTENTE AL IMPACTO, POLVO Y AGUA:** (IP67)



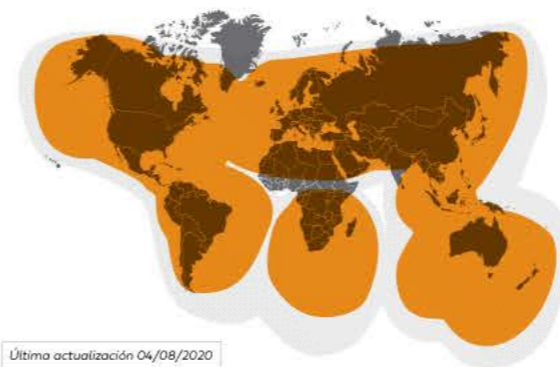
**CABLE DE ALIMENTACIÓN CC IMPERMEABLE**  
(Se vende por separado)

El cable de alimentación CC impermeable del SPOT Trace proporciona una conexión de alimentación segura entre su SPOT Trace y una fuente de alimentación de CC. Con el cable de alimentación CC impermeable, no tienes que preocuparse por reemplazar las baterías o la interferencia de humedad.

MANTÉNGASE  
CONECTADO INCLUSO  
CUANDO ESTÉ FUERA DEL  
ALCANCE DEL CELULAR.



## MAPA DE COBERTURA SPOT TRACE



Última actualización 04/08/2020

- COBERTURA PRIMARIA
- COBERTURA REDUCIDA

Área de cobertura estimada. La cobertura real puede variar. Visite [cala.FindMeSPOT.com](http://cala.FindMeSPOT.com) para obtener el mapa de cobertura más reciente.

RASTREA CUALQUIER COSA. EN CUALQUIER  
MOMENTO. EN CUALQUIER LUGAR.®



**SPOT TRACE™**  
DISPOSITIVO DE RASTREO SATELITAL

NO DEJE QUE SUS ACTIVOS MÁS VALIOSOS  
DESAPAREZCAN SIN RASTRO.



## SPOT TRACE

**SPOT Trace** ofrece un seguimiento avanzado para cualquier cosa. Reciba al instante un texto o un correo electrónico cuando sus activos más valiosos se muevan, o sígalos mediante un mapeo basado en la nube de SPOT casi en tiempo real desde su teléfono inteligente, laptop o Tablet. Como SPOT Trace utiliza tecnología 100% satelital, puede comunicarse en cualquier momento desde algunos de los lugares más remotos del mundo.

### ¿POR QUÉ SPOT TRACE?



*Usted se lo ha ganado.*  
**PERMITA QUE SPOT TRACE LE PROTEJA**

- Reciba mensajes de texto/correo electrónico cuando se detecte movimiento
- Monitoree los activos casi en tiempo real mediante Mapas de SPOT
- La tecnología satelital rastrea más allá del alcance de la cobertura celular tradicional
- Seleccione entre intervalos de seguimiento de 2 ½, 5, 10, 30 o 60 minutos dependiendo del plan de servicio
- Compacto y fácil de instalar

### CARACTERÍSTICAS DEL DISPOSITIVO

#### SEGUIMIENTO

Vea las coordenadas GPS de su activo en línea casi en tiempo real.

#### ALERTAS DE MOVIMIENTO

Reciba una notificación cuando el sensor de vibración de SPOT Trace detecte el movimiento del activo.

#### MODO DE MUELLE

Configure SPOT Trace para rastrear un activo que se almacena principalmente en el agua.



Tamaño Real

#### MENSAJE DE APAGADO

Reciba una notificación si SPOT Trace se apaga.

#### MENSAJE DE BATERÍA BAJA

Reciba una notificación cuando las baterías de SPOT Trace estén bajas.

#### MENSAJE DE ESTADO

Reciba una alerta diaria para hacerle saber que su activo es seguro.

## SEGUIMIENTO AVANZADO PARA CUALQUIER COSA.

**SPOT TRACE** lo tiene cubierto cuando se trata de monitorear sus activos más valiosos.

## SERVICIOS SPOT

### PLAN DE SERVICIO BÁSICO

Se requiere un plan de servicio activo para todos los productos SPOT. SPOT Trace envía automáticamente una alerta con las coordenadas GPS de su activo cuando se detecta movimiento. Vea las coordenadas GPS del activo en cualquier momento en línea. El Servicio Básico le permite personalizar su SPOT Trace para rastrear cada 5, 10, 30 o 60 minutos. Personalice el modo de muelle de su dispositivo, la alerta de movimiento, el estado, la batería baja y los ajustes de apagado.

# MAPEO SPOT

Interfaz de Mapas Mejorada

- Maximice el valor de tu SPOT
- Almacene más de 50 puntos en el mapa
- Cree y comparta su viaje con amigos y familia por correo electrónico o redes sociales



## LA FAMILIA DE PRODUCTOS SPOT



**SPOT X™**  
MENSAJERO SATELITAL  
BIDIRECCIONAL  
con tecnología inalámbrica Bluetooth®

**SPOT TRACE™**  
DISPOSITIVO DE  
RASTREO SATELITAL

# SPOT GEN4

MENSAJERO GPS SATELITAL



## ESPECIFICACIONES TÉCNICAS SPOT GEN4

**ALTURA:** 8,83 cm (3,48") **ANCHURA:** 6,76 cm (2,66")

**GROSOR:** 2,36 cm (0,93")

**PESO:** 142 g (5 oz) con baterías de litio

**TEMPERATURA OPERATIVA:** -30 °C a 60 °C (-22 °F a 140 °F)

**ALTITUD OPERATIVA:**

-100 m a +6.500 m (-328 ft a +21.320 ft)

**HUMEDAD NOMINAL:**

MIL-STD 810F, Ciclos de temperatura de 20 °C a 60 °C mientras se mantiene el 95% de HR.

**VIBRACIÓN NOMINAL:** SAE J1455

**RESISTENTE A POLVO Y AGUA:** IP68

### TIPOS DE BATERÍA

- 4 baterías de Litio AAA Energizer® Ultimate 8x (L92)
- 4 baterías recargables NiMH AAA Energizer® (NH12)

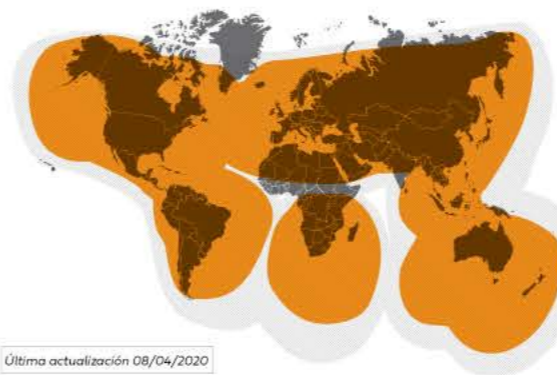
### LARGA DURACIÓN DE LA BATERÍA

- Envía 1.250 Mensajes Personalizados y de Check In con un solo juego de baterías de Litio



### CARACTERÍSTICAS DE DISEÑO

- Mosquetón duradero para facilitar el uso de la correa
- Elegante y robusto
- Botones distintos y fáciles de pulsar que facilitan el uso del SPOT Gen4

## MAPA DE COBERTURA SPOT GEN4



Última actualización 08/04/2020

-  COBERTURA PRIMARIA
-  COBERTURA REDUCIDA

Área de cobertura estimada. La cobertura real puede variar. Visite [cala.FindMeSPOT.com](http://cala.FindMeSPOT.com) para obtener el mapa de cobertura más reciente.

# SPOT GEN4™

MENSAJERO GPS SATELITAL

S.O.S. | RASTREO | CHECK IN | AYUDA



Para obtener más información sobre lo que SPOT puede hacer por usted, visite [CALA.FINDMESPOT.COM](http://CALA.FINDMESPOT.COM)

© 2021 SPOT LLC. Todos los derechos reservados. Todos los productos SPOT descritos en FindMeSPOT.com son productos de SPOT LLC y sus afiliados, que no están afiliados de ninguna manera con Spot Image de Toulouse, Francia o Spot Image Corporation de Chantilly, Virginia.

## SPOT GEN4

**SPOT Gen4** le brinda una línea de comunicación crítica que puede salvarle la vida cuando viaja más allá de los límites de un servicio celular confiable. SPOT Gen4 le permite a sus familiares, amigos y colegas saber que está bien o, si ocurre algo inesperado, envía su ubicación GPS a los servicios de emergencia con solo presionar un botón. Agregue este dispositivo robusto de bolsillo a su equipo esencial y manténgase conectado donde quiera que vaya o trabaje.



## CARACTERÍSTICAS DE RASTREO

*Mejoradas*

### TASA DE RASTREO PERSONALIZADA

Selecciona entre los intervalos de seguimiento disponibles de 2½, 5, 10, 30 o 60 minutos y comparte tus aventuras casi en tiempo real a través de Vista Compartida del Mapeo SPOT.

### RASTREO CONTINUO

El SPOT Gen4 enviará rastreos en el intervalo que usted elija mientras su dispositivo esté encendido y en movimiento (no es necesario reajustarlo después de 24 horas). ¡El seguimiento no se detiene hasta que usted lo haga!

### RASTREO ACTIVADO POR MOVIMIENTO

SPOT Gen4 rastrea continuamente su ubicación mientras está en movimiento y los sensores de vibración le dicen a SPOT Gen4 que deje de enviar mensajes de rastreo sólo cuando deje de moverse.

## Características DEL DISPOSITIVO

### AYUDA



Solicite ayuda a sus amigos y familiares en su ubicación GPS o pida ayuda a organizaciones de asistencia profesional.

### MENSAJE PERSONALIZADO



Permita que sus contactos sepan dónde está enviando un mensaje preprogramado con su ubicación GPS.

### RASTREO



Envíe y guarde automáticamente su ubicación y permita que sus contactos sigan su progreso utilizando el mapeo basado en la nube.

### S.O.S.



Con el pulsar del S.O.S., el servicio de búsqueda y rescate global 24/7 de SPOT proporciona las coordenadas de su ubicación GPS a las autoridades locales para una respuesta más rápida a su emergencia.

### CHECK IN



Permita que sus contactos sepan dónde estás y que está bien con un mensaje preprogramado.



Tamaño Real

**"ESTOY ALEGRE DE TENERLO. LO USO TODOS LOS DIAS. NO PUEDO PENSAR EN UN DISPOSITIVO MEJOR."**

*- John Gregory*  
SPOT CASE #23325

## SERVICIOS SPOT

### PLAN DE SERVICIO BÁSICO

Requerido para todos los dispositivos SPOT. Con el Plan de Servicio Básico, tiene uso ilimitado de las funciones Check In, Mensaje Personalizado y Ayuda para los mensajes transmitidos a direcciones de correo electrónico. Además, un paquete de 200 mensajes está disponible para el envío de mensajes por SMS. La utilización del Rastreo y la función S.O.S. es ilimitada.

### BENEFICIO PARA LOS MIEMBROS DE BÚSQUEDA Y RESCATE

Nuestro centro de coordinación de búsqueda y rescate proporciona a los clientes acceso a una línea directa del Centro de Respuesta a la Crisis las 24 horas del día, así como a una serie de Prestaciones Médicas y de Seguridad en caso de que sufran una emergencia durante el viaje.

### \$24.95 PARA EL PLAN ANUAL

*Sin costos adicionales por cualquier respuesta o asistencia en caso de crisis.*

