

PERFIL EMPRESARIAL  
2023

ACRE SURVEYING SOLUTIONS

[www.grupoacre.com](http://www.grupoacre.com)



# PERFIL 2023

Compañía Misión Dirección Informe Declaración Preview

Volumen I



# Perfil empresarial



## Acerca de ACRE

ACRE SURVEYING SOLUTIONS es una compañía con más de 20 años de historia y presencia en 5 territorios en Europa, Centro América y América del Sur.

Nuestra actividad principal desde 2021 es proveer soluciones tecnológicas a profesionales de los sectores de la ingeniería civil, construcción, energía, seguridad pública e ingeniería.

ACRE ayuda a profesionales a mejorar su productividad en el trabajo con equipo preciso, inteligente e innovador de marcas líderes como Hexagon, DJI o Teledyne FLIR.

**ACRE**  
SURVEYING SOLUTIONS

# Índice



Sobre nosotros / Nuestra compañía	04
Nuestra actividad y marcas representadas	06
Empleados y dirección	08
Oficinas	09
Hitos	10
Nuestros clientes	13
Informe de ventas	14
Certificados	15

ACRE  
Surveying Solutions

[www.grupoacre.com](http://www.grupoacre.com)



## Introducción

Atesoramos más de 20 años contribuyendo a la optimización del trabajo diario de nuestros clientes y ofreciendo soluciones personalizadas para sus necesidades técnicas y logísticas.

Nuestros clientes son pequeñas y grandes empresas en todo el mundo que buscan la mejor tecnología en medición, digitalización de la realidad y soluciones aéreas con drones para seguridad, agricultura e inspección industrial.

Nuestra oficina principal está en Toledo (España), con una oficina en Valladolid. También poseemos delegaciones en Portugal, Panamá, Colombia, Perú y México.

”

Mejorando el  
trabajo diario



# El éxito es nuestra misión

Hacer a nuestros clientes más competitivos a través de soluciones eficientes para sus proyectos técnicos



## Nuestra visión

Servir a la humanidad para permitir el progreso y el desarrollo del entorno inteligente basándonos en una visión que tiene en cuenta parámetros sociales, ambientales y económicos de las ciudades y sus infraestructuras.

Promover demanda de mercado de soluciones inteligentes incrementando el conocimiento de nuestros clientes de las tecnologías y procesos implementados en soluciones inteligentes.



## Nuestra misión

Proveer la última tecnología en instrumentos de topografía y captura de la realidad a través de la venta, alquiler y soporte posventa y servicio técnico.

Facilitar los negocios con el equipamiento necesario para realizar tareas simples o trabajo especializado ofreciendo una alternativa al alto valor y entrenamiento.

Hacer a nuestros clientes más competitivos a través de soluciones inteligentes para sus proyectos técnicos.



## Nuestra actividad y marcas representadas



### Leica Geosystems

Profesionales de todo el mundo confían en las soluciones de Leica Geosystems y les ayudan en la captura y análisis de información espacial.



### DJI Enterprise

DJI Enterprise es un equipo global dedicado al desarrollo de drones para agricultura, energía, seguridad pública, topografía, mapeado y otros sectores.



### Tedelyne FLIR

Teledyne FLIR diseña, desarrolla, fabrica y distribuye tecnología que mejora la percepción y la vigilancia.



### DJI Agriculture

Promueve una transformación progresiva de la producción agrícola. Desde la adquisición de datos hasta el control de plagas y enfermedades.



## Amberg Tech

Con más de 35 años de experiencia, Amberg Technologies es líder en el sector de la topografía de vías férreas y túneles.



## Wingtra

Wingtra desarrolla, produce y comercializa drones VTOL de alta precisión que recolectan datos topográficos aéreos.



## Pix4D

Pix4D es el líder del mercado en software de tecnología de fotogrametría.



## Agisoft

Agisoft Metashape es un producto único de software que procesa imágenes digitales de fotogrametría y genera datos espaciales 3D.



## Micasense

Expertos en el desarrollo de sensores de drones para el mapeado de vegetación, ofreciendo no solo las herramientas sino guiando en todo el proceso.



## Bricsys

Bricsys es el proveedor global de BricsCAD® marca de software de diseño de ingeniería.



## Dirección y profesionales



EQUIPO	EUROPA	LATAM
GLOBAL CEO.	PEDRO MARTÍN DELGADO GÓMEZ	
1. Dirección general	2	4
2. Finanzas y administración	6	5
3. Departamento de ventas	7	7
4. Departamento de marketing	4	2
5. Logística	4	2
6. Ingenieros y técnicos	12	15
<b>TOTAL</b>	<b>35</b>	<b>35</b>
<b>GLOBAL</b>	<b>70</b>	





# Oficinas

## Oficina principal ESPAÑA ESPAÑA

Pol. Ind. los Pradillos, nave 13. Illescas  
(Toledo)

[WWW.GRUPOACRE.ES](http://WWW.GRUPOACRE.ES)

## LISBOA PORTUGAL

Rua César de Olivera, N° 2D PISO 2  
SALA 1.1600-427 - LISBOA

[WWW.GRUPOACRE.COM.PT](http://WWW.GRUPOACRE.COM.PT)

## QUERÉTARO MÉXICO

Hacienda la Gloria Col-int 41  
76177 - Santiago de Querétaro

## VALLADOLID ESPAÑA

Calle del Cromo 18. ZIP 47012  
Valladolid Tel. 983 211 206

[WWW.GRUPOACRE.ES](http://WWW.GRUPOACRE.ES)

## PANAMÁ PANAMÁ

Avenida Balboa Con Calle 43  
Edificio BAC. Planta Baja 0816-  
03396 - Ciudad de Panamá

[WWW.GRUPOACRE.PA](http://WWW.GRUPOACRE.PA)

## OTTAWA CANADA

12 Slater St. 3rd floor  
Ottawa, ON K1P 5H2

## BOGOTÁ COLOMBIA


CALLE 101B #45A-23  
111111533 - Bogotá D.C.

## LIMA PERÚ

Calle Bolivar, 472  
Of. 204- Lima.

# Hitos

## 2001




### Fundación

ACRE Soluciones Topográficas Alquiler y Venta SL se establece en TOLEDO.

ACRE comienza su actividad comercial y es nombrada distribuidora de Leica Geosystems.

## 2004



### GEOTRESDE (ahora GeoCaptiva)

Geotresde es fundada con el objetivo de ofrecer servicios de ingeniería en captura de la realidad.

## 2010



### Crecimiento península

ACRE abre una nueva oficina en Valladolid y su primera oficina internacional se establece en Lisboa, Portugal.

ACRE se convierte en distribuidor oficial de FLIR Infrared.



## 2011

## 2015

## 2017



### DRONES y LATAM

ACRE amplía su negocio al sector de los drones. Nuevas marcas de drones y software se incorporan al negocio.

ACRE establece su primera oficina en LATAM con una delegación en ciudad de Panama.

### COLOMBIA - LEICA

ACRE refuerza su posición en América fundando sus oficinas en Colombia y Perú y obteniendo la Distribución Oficial de Legica Geosystems para toda la región, así como la certificación de Servicio Técnico Oficial.

### DJI Enterprise

ACRE refuerza su posición como líder proveedor de drones asumiendo la distribución de DJI Enterprise.

# Hitos



## 2018



## 2019



## 2022



### AMBERG TECH

Expandimos nuestro portfolio de infraestructura de vías férreas convirtiéndonos en distribuidores oficiales de Amberg Rail.

### CRECIMIENTO LATAM

El número de oficinas en LATAM crece, manteniendo el liderazgo como distribuidores de Leica Geosystems, Teledyne FLIR y DJI Enterprise.

### DJI AG y WINGTRA

ACRE refuerza su posición estratégica en la agricultura de precisión al convertirse en distribuidor oficial de DJI Agriculture para España y Colombia

# Nuestros clientes



## Marcamos la diferencia y ofrecemos soluciones.

Entre nuestros clientes se encuentran grandes compañías de construcción encargadas de importantes proyectos internacionales. Compañías de ingeniería de todo el mundo. Empresas de de

construcción de medio tamaño y profesionales independientes. Agencias de seguridad pública y ejércitos nacionales, así como importantes compañías del sector de la energía.





## Informe de ventas

# 14,9M€

TODAS LAS COMPAÑÍAS DEL GRUPOACRE 2022

+17,8%

Crecimiento total en 2022

+13%

Crecimiento en 2022 EUROPA

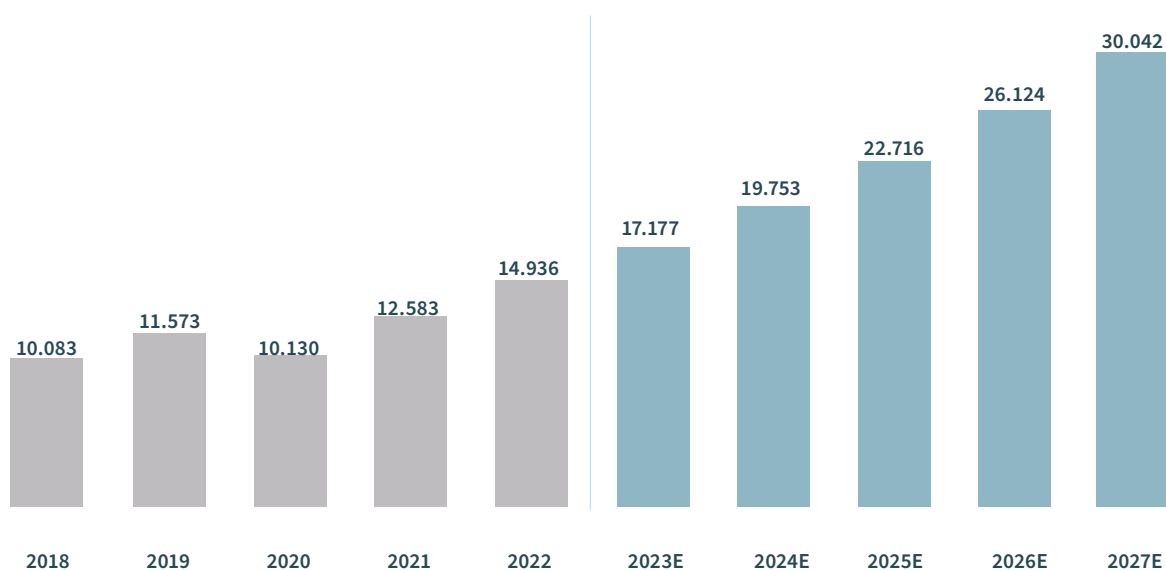
+11%

Crecimiento en 2022 LATAM

	2022	2021
VENTAS		
1. ESPAÑA	7.968,713.74 €	7,088,616.84 €
2. PORTUGAL	764,301.03 €	734,047.54 €
3. PANAMÁ	1,135,299.83 €	837,052.96 €
4. PERÚ	601,491.74 €	446.460.84 €
5. COLOMBIA	*4,528,875.56 €	3,481,733.94 €
<b>TOTAL</b>	<b>14,936,845.71 €</b>	<b>12,583,912.12 €</b>

\* Teniendo en cuenta variación del cambio Peso Colombiano/Euro

## Evolución del negocio

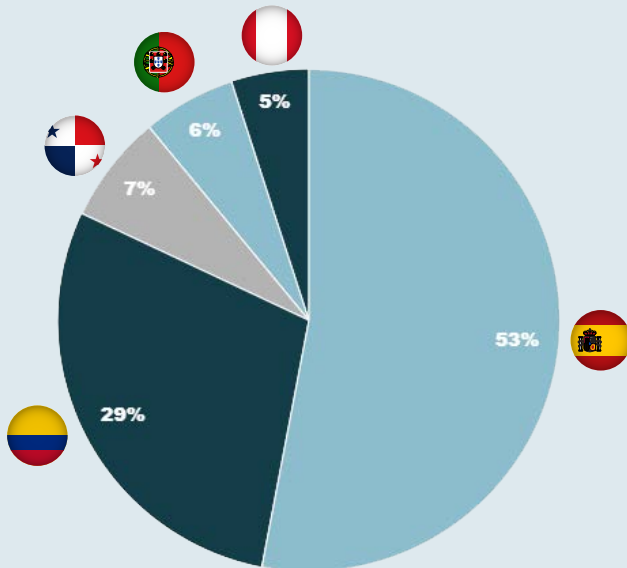


- CAGR 10,3% en el periodo 2018- 2022
- 17,8% de crecimiento en ingresos en 2022 respecto a 2021
- Previsión de crecimiento de ~15% anual desde 2022 hasta 2027

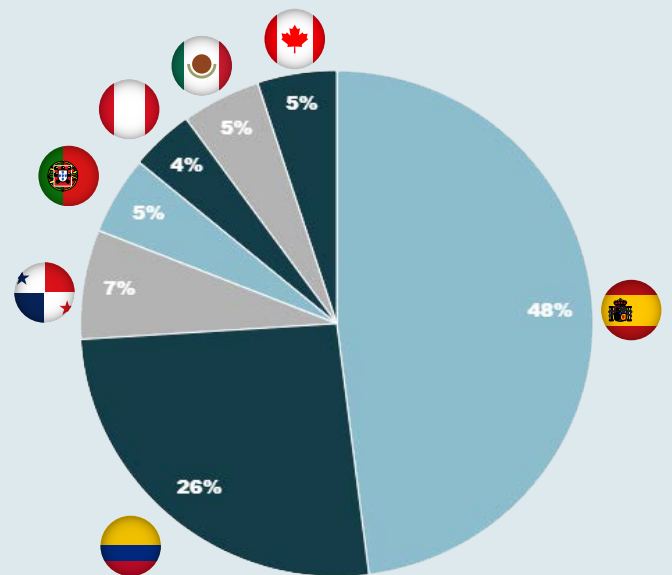


## Evolución del negocio

### Ingresos 2022 por país



### Previsión ingresos 2023 por país



- GRUPOACRE siempre ha puesto el foco en su expansión internacional
- En el año actual empiezan las operaciones en México y Canadá, realizando una importante entrada en América del Norte



# Certificados

## ISO 9001



## CERTIFICADO LAB



## CENTRO AUTORIZADO LEICA GEOSYSTEMS SERVICE



SAT Spain  
SAT Colombia

## CERTIFICADO DE CUALIFICACIÓN DJI



Certificado DJI Enterprise  
Certificado DJI Consumer

# PERFIL 2023

ACRE SURVEYING SOLUTIONS  
GRUPOACRE.COM

**ACRE**  
SURVEYING SOLUTIONS

